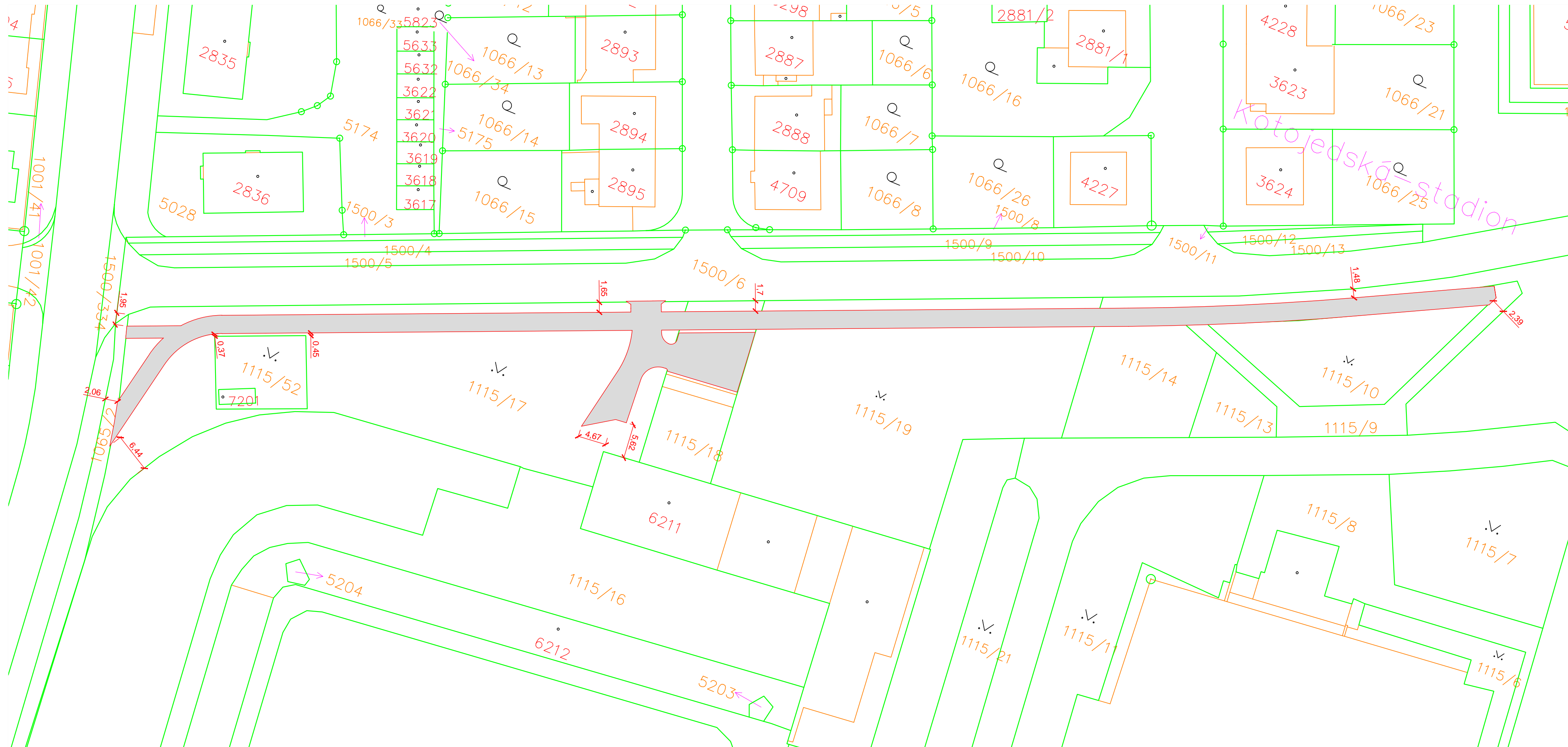


M 1:500

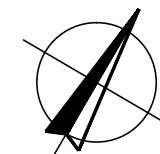



TRVALÝ ZÁBOR

SOUPIS DOTČENÝCH POZEMKŮ STAVBY						
k.ú. KROMĚŘÍŽ						
pol. č.	č. parcely dle KN		výměra m <sup>2</sup> (KN)	druh pozemku	LV	vlastník, právo hospodařit s majetkem
1	1065	/ 2	397	ostatní plocha	10001	Město Kroměříž, Velké náměstí 115/1, 767 01 Kroměříž
2	1115	/ 17	1 904	ostatní plocha	10001	Město Kroměříž, Velké náměstí 115/1, 767 01 Kroměříž
3	1115	/ 18	359	ostatní plocha	10001	Město Kroměříž, Velké náměstí 115/1, 767 01 Kroměříž
4	1115	/ 19	1 778	ostatní plocha	10001	Město Kroměříž, Velké náměstí 115/1, 767 01 Kroměříž
5	1115	/ 14	2 542	ostatní plocha	10001	Město Kroměříž, Velké náměstí 115/1, 767 01 Kroměříž
6	1115	/ 9	335	ostatní plocha	10001	Město Kroměříž, Velké náměstí 115/1, 767 01 Kroměříž
7	1115	/ 10	446	ostatní plocha	10001	Město Kroměříž, Velké náměstí 115/1, 767 01 Kroměříž
8	1500	/ 6	5 789	ostatní plocha	10001	Město Kroměříž, Velké náměstí 115/1, 767 01 Kroměříž

C

SOUŘADNICOVÝ SYSTÉM: JTSK  
VÝŠKOVÝ SYSTÉM: B.p.v.



ZODP.PROJEKTANT: ING.Š.VRBOVÁ	NAVRHL./VYPRACOVAL: ING.Š.VRBOVÁ	TECHNICKÁ KONTROLA: ING.Š.VRBOVÁ	<div><div>info@ds-projekt.cz www.ds-projekt.cz IČ: 067 84 828 TEL.: 731 582 855</div></div>			
HL.ING.PROJEKTU: ING.Š.VRBOVÁ	KRESLIL/CAD:					
KrÚ:	ZLÍNSKÝ	MěÚ/ObÚ:	KROMĚŘIŽ	FORMÁT:	4 x A4	
OBJEDNATEL: MĚSTO KROMĚŘIŽ, VELKÉ NÁM. 115, 767 01 KROMĚŘIŽ				DATUM:	VII/2022	
AKCE:  MĚSTO KROMĚŘIŽ - CHODNÍK V UL. OBVODOVÁ				ČÍS.ZAK.:	—	PŘE:
				STUPEŇ:	SPOL.POVOLENÍ	
PŘÍLOHA  ZÁKRES DO MAPY KN				MĚŘITKO:	1:500	PŘÍLOHA Č.:  02